



MIT ILZTALBAHN UND BUS IN DIE NATIONALPARK- REGION



Fahrpläne | Ausflugs- und Wandertipps | Gastronomie





Freyung bietet im Bereich KURHAUS kostenfreies und unbegrenztes **W-Lan**.
Damit haben Sie Zugriff auf www.freyung.de, um die vielen Angebote, Restaurants, Veranstaltungen oder Touren zu checken.

-  = Wanderwege
-  = VIA NOVA Pilgerweg
-  = Goldener Steig
-  = Sehenswürdigkeiten
-  = öffentliche Toilette
-  = Gastronomie / Info's Seite 15

Nach der Ankunft mit der Ilztalbahn am Bahnhof Freyung geht es Richtung Stadtzentrum. Nach rund 300 Metern Fußweg sollten Sie bei einem Stadtpaziergang nicht versäumen:

(Nummer siehe Zentrumsplan Seite 2 und 6)

- 1 Schramlhaus mit Wolfsteiner Heimatmuseum**, einem alten Obstgarten und Themenweg „Leben am Goldenen Steig, Abteistraße 8, Telefon 08551/1276 (Museumskasse)
Öffnungszeiten: bis 14.05. **Dienstag, Donnerstag, Samstag** 13.00 – 16.00 Uhr, ab 15.05. bis 17.00 Uhr – **Eintritt frei**.
Sonderöffnungen und Führungen nach Vereinbarung!
www.freyung.de



- 2 Stadtpfarrkirche Maria Himmelfahrt**, neugotische Pfarrkirche, geweiht 1877 vom Passauer Bischof Weckert.



- 3 Kino Cineplex Freyung**, im Stadtplatzcenter, Stadtplatz 8–10, Telefon 08551/917610 – www.cineplex-freyung.de



- 4 Freyunger Wirte** bieten hohe Qualität, heimische Produkte und eine saisonale Speisekarte. Der Freyunger Wirte-Gastronomie-Führer liegt am Info-Point Bahnhof Freyung aus und ist ersichtlich unter www.freyungerwirte.de oder www.freyung.de. Eine Auswahl von Gaststätten: Seite 15.



- Lang Bräu Freyung e.G.**, seit 2014 Genossenschaftsbrauerei, schreibt seit 1813 Freyunger Biergeschichte und verwöhnt bis heute mit Bierspezialitäten, gebraut nach traditionellem Verfahren. Ein bodenständiger Genuss! Langgasse 2, Telefon 08551/57760, www.lang-braeu-freyung.de



FreYbier für alle.

- 6 Auenpark:** Ein Fußweg führt vom Stadtzentrum zum schön angelegten Park mit ausgedehnten Wasserflächen, Biotopen, einer Kneipanlage, Holzstegen und Rasenflächen. Ein Rundweg über das Schloss Wolfstein führt zurück zum Stadtplatz.



7 Schloss Wolfstein ... einst Wehranlage, heute **Museum Jagd Land Fluss**, Wolfkerstr. 3, Telefon 08551/57109, www.jagd-land-fluss.de

Das Schloss wurde um 1200 vom Passauer Bischof Wolfger von Erla erbaut. Ende des 16. Jh. wurde aus der Burg ein Schloss im Renaissancestil. Es diente vorrangig dem Schutz der Grenze des Hochstifts Passau gegen Bayern und Böhmen, später war es Verwaltungssitz und Jagdschloss der Passauer Fürstbischöfe.

Im Schloss befindet sich neben dem Museum Jagd Land Fluss eine **Nationalpark- und Naturpark-Informationsstelle** sowie die **Galerie Wolfstein**.

Öffnungszeiten: Dienstag bis Sonntag 10.00 – 17.00 Uhr, an Feiertagen geöffnet.

Eintritt: Erwachsene 3,50 €, Kinder/Jugendliche bis 16 Jahre 2,00 €, Kinder unter 6 Jahre und Ehrenamtskarteninhaber frei, Familienkarte mit 1 Kind 8,00 €, jedes weitere Kind 1,00 €, Gruppen ab 15 Personen 3,00 €, Kombikarte mit Freilichtmuseum Finsterau 6,00 €; Ermäßigung mit Kur-/Gästekarte auf regulären Preis 0,50 €.



8 **Solarbeheiztes Freibad**, Zuppingerstraße 1, Telefon 08551/4450 (Freibadkasse), www.freyung.de, mit Wasserrutsche, Schwimm- und Kinderbecken, 1m und 3m-Brett, Beachvolleyballfeld, Bolzplatz und große Liegewiese mit altem Baumbestand. Getränke, Eis und Speisen können in einem Kiosk erworben werden. Kostenfreier Parkplatz. Öffnungszeiten Ende Mai bis Anfang September: jeweils Montag bis Freitag 13.00 – 19.00 Uhr, Samstag und Sonntag 10.00 – 19.00 Uhr, Feiertage und Ferienzeit (Bayern) 10.00 – 19.00 Uhr.



Eintritt: Erwachsene 3,00 €, mit Kurkarte Stadt Freyung 1,50 €, mit Kurkarte anderer Landkreisorte 2,50 €, Jugendliche unter 16 Jahre 2,00 €, mit Kurkarte Stadt Freyung 1,00 €, mit Kurkarte anderer Landkreisorte 1,50 €, Kinder unter 6 Jahre in Begleitung eines Erwachsenen frei.

10 **Unser Tipp: 2,5 km Rundweg „Geheimnisvolle Bienenwelt“** (mit Kinderwagen und Rollstuhl befahrbar) Zum Start/Ziel: Abteistraße oder Kolpingstraße – Schönbrunner Straße zum **P** Neuer Friedhof.



Buchen Sie einen Stadt-/Wander-/Museumsführer und lassen Sie sich überraschen!

Für Gruppen besteht die Möglichkeit, einen Stadt-, Wander-, oder Museumsführer für Freyung und die Umgebung zu buchen; um rechtzeitige Anmeldung wird gebeten!

Informationen/Anmeldung: Telefon 08551/588150 oder per Mail: touristinfo@freyung.de

Aktuelle Informationen und weitere Prospekte erhalten Sie auch direkt am Infopavillon Bahnhof Freyung und Eingangsfoyer Kurhaus!

- Sa., 06.05., 19 Uhr..... DeSchoWieda – bayrische Folk-Band im Kurhaus
 So. 21.05., 13 – 17 Uhr..... „Internat. Museumstag“ im Wolfsteiner Heimatmuseum, Schramlhaus und Schloss Wolfstein – Jagd Land Fluss
 Sa., 27.05., 20 Uhr..... Kabarett-Duo Petzenhauser & Wählt im Kurhaus
 So., 28.05..... Jubiläumsfeier 100 Jahre Frauenbund Freyung im Kurhaus
 Sa., 24.06., 19.30 Uhr..... Operetten- und Filmmusik, Orchestervereinigung Freyung im Kurhaus
 Fr., 30.06. – Mi., 05.07..... Freyunger Volksfest, Festplatz Au
 Sa., 08.07. – So., 09.07..... Ilztalbahn-Fest zum 125 jährigen Jubiläum mit Bayern1-Band (historische Schienenfahrzeuge und Draisinenfahrten) und verkaufsoffener Sonntag
 Sa., 22.07., 18 Uhr..... Z'sammkemma mit Resi Schandra – Lebenswerk und Vorstellung des Notenheftes „Er is stad, sie is staad“ mit Dreigesang Pomp-A-Dur, Kreisheimatpfleger Gerhard Ruhland, Raimund Pauli, Harmonika im Schramlhaus
 Sa., 29.07..... Bürgerfest mit Flohmarkt
 So., 13.08., 16 Uhr..... Konzert der Musikwerkstatt, Musikforum Freyung e.V., im Kurhaus
 Fr., 01.09. – So., 03.09..... Historisches Schlossfest rund um Schloss Wolfstein
 Sa., 16.09., 18 Uhr..... Z'sammkemma mit Kreisheimatpfleger Karl-Heinz Reimeier. Gemeinsam Lieder singen aus dem „Wetzstoa“ im Schramlhaus
 So., 01.10..... Sonnytag Stadtplatz Freyung
 Sa., 07.10., 19.30 Uhr..... Musical- und Operettengala im Kurhaus


Alle Veranstaltungen und Termine:
www.freyung.de



Ein ganz besonderes Erlebnis!
Wie wäre es mit Pilgern vor der eigenen Haustüre?

Zur Ruhe kommen, bewusst einen Gang zurückschalten, sich auf das Wesentliche beschränken ...

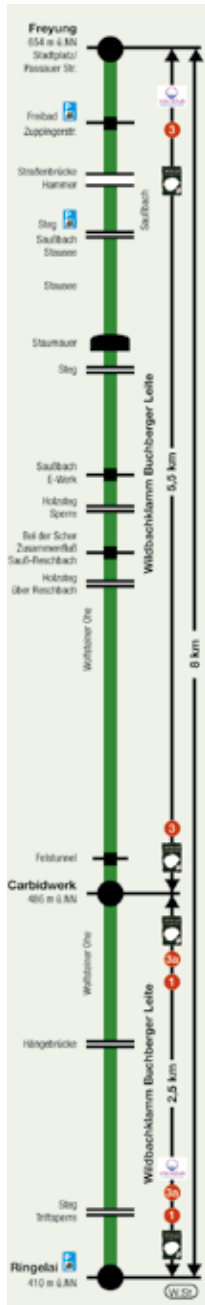
Der Europäische Pilgerweg VIA NOVA führt von der Donau kommend durch das Naturjuwel Wildbachklamm Buchberger Leite nach Freyung. Am Schloss Wolfstein vorbei geht es hoch hinauf in das Dorf Kreuzberg (819 Meter) mit einer der ältesten St. Anna-Wallfahrten Deutschlands (Pilgerstempel). Ein 4 Kilometer langer Rundweg um Kreuzberg, der „Weg der Besinnung“, belohnt den Pilger mit herrlichen Ausblicken zu den Bayerwald- und Böhmerwaldbergen, bei klarer Sicht bis zu den Alpengipfeln. Der Endpunkt des Pilgerweges liegt in Böhmen, dem Hl. Berg in Příbram.

Einstieg zur VIA NOVA ab Bahnhof: Bahnhofstraße Richtung Stadtplatz. Beim Hotel-Gasthof „Zur Post“ (Pilgerstempelstelle) in die untere Grafenauer Straße zum Schloss Wolfstein (Evangelische Friedenskirche – Pilgerstempel). Ab Schloss der Markierung  nach Kreuzberg folgen.

Weglänge: Freyung-Kreuzberg 5 km, **Rundweg in Kreuzberg** „Weg der Besinnung“ 4 Kilometer. 

Wildbachklamm Buchberger Leite

Die Buchberger Leite zwischen Freyung und Ringelai ist eine der beeindruckendsten Schluchtenlandschaften des Bayerischen Waldes und führt das offizielle Gütesiegel „Bayerns schönste Geotope“, wobei der Bayerische Pfahl als „Nationales Geotop“ sogar zu den 77 schönsten Deutschlands zählt. Durch die Leite verläuft auch der Erlebnisweg „Mensch und Natur“ und der Pilgerweg „VIA NOVA“.

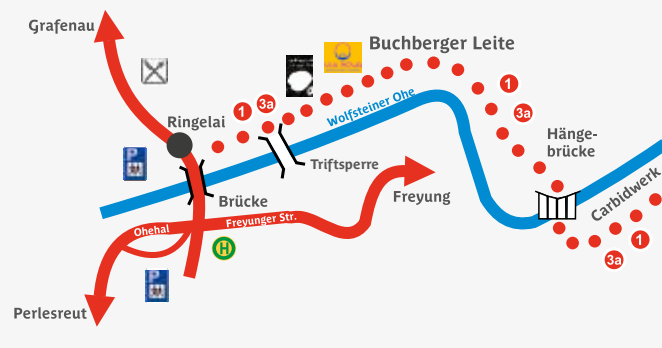


Weglänge: 8 km, Wegmarkierung: 3 3a 1

Vom Stadtplatz, Markierung 3 auf der Passauerstraße – Zuppingerstraße bis zur Saußbachbrücke/Hammer, weiter auf der rechten Seite des Saußbaches 3, später an der Wolfsteiner Ohe durch die Buchberger Leite zum Carbidwerk. Ab hier Richtung Ringelai 3a 1 auf der linken Seite der Wolfsteiner Ohe bis zur Hängebrücke und nach überqueren dieser auf der rechten Seite der Wolfsteiner Ohe nach Ringelai. Rückfahrtmöglichkeiten von Ringelai H Brücke nach Freyung mit der Buslinie 6182 RBO/Thüringer – nicht an Sonn- und Feiertagen, Busfahrplan oder Taxi (siehe Seite 14). Die Wanderwege in der Buchberger Leite sind für Kinderwagen nicht geeignet. Gehzeit ca. 3 Stunden.

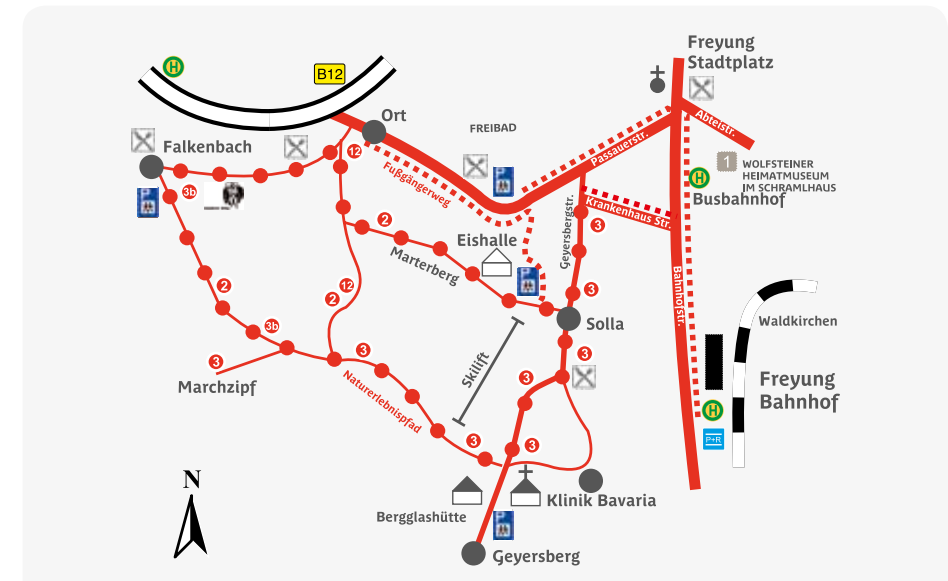
UNSER TIPP: „Hinaus fahren – zurück wandern“

Vom Bahnhof 300 Meter Richtung Stadtplatz bis zum Busbahnhof gehen. Buslinie Freyung - Ringelai 6182 (Seite 14). Verkehrt nicht an Sonn- und Feiertagen. Bis H Brücke Ringelai fahren. Durch die Buchberger Leite flussaufwärts von Ringelai - Carbidwerk **nach Freyung zurückwandern**.



i Informationsbroschüren:
Wanderbroschüre „Buchberger Leite“ – kostenlos
Themenbroschüre „Mensch und Natur“

Zu Bergmischwald – Bergmähwiesen und Einkehr Panoramawanderung Geyersberg

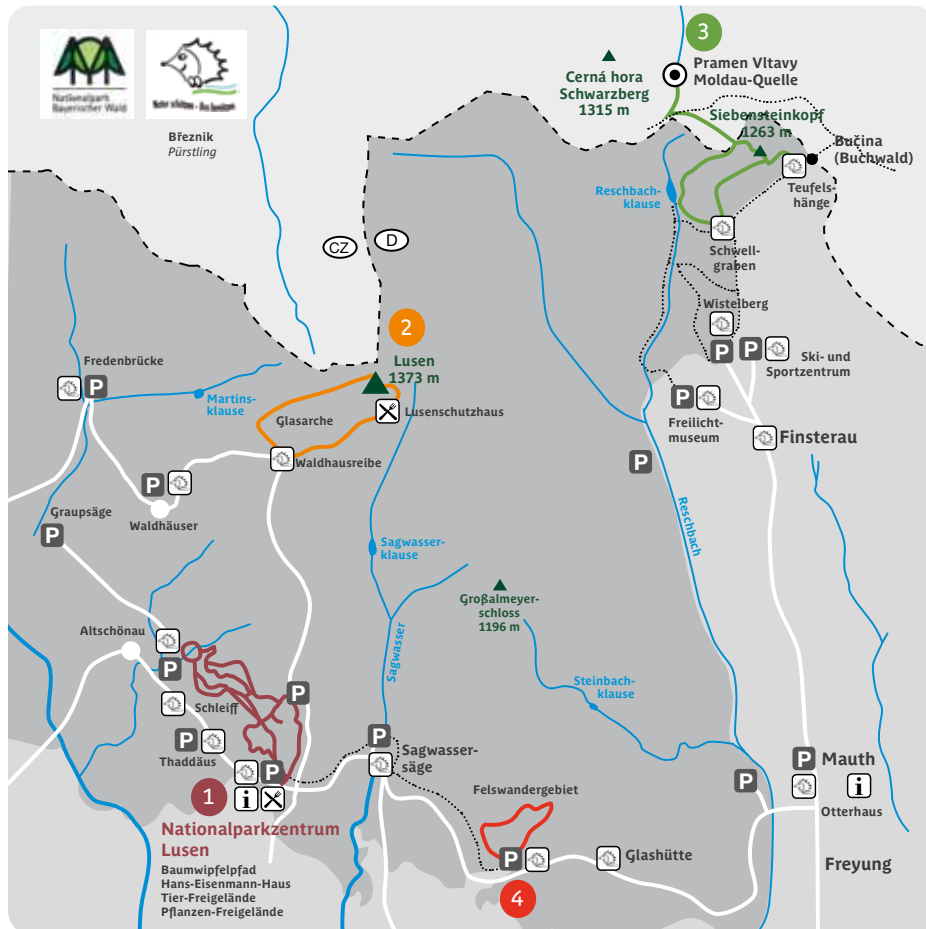


Rundwanderweg: 8 km, Wegmarkierung: 3 12 2

Vom Bahnhof in Freyung geht es entlang der Bahnhofstraße Richtung Stadtplatz. Vor dem Parkhaus links abweigend in die Krankenhausstraße, weiter zur Geversberger Straße und der Markierung 3 folgend auf dem Bürgersteig Richtung Solla – Geyersberg. Beim Gasthaus Uhrmann rechts der 3 folgend durch die Siedlung bis Geyersberg – Forststraße/Kapelle. Von hier hat man einen **herrlichen Blick über Freyung und den Nationalpark bis zum Haidel**. Einen kurzen Abstecher, ca. 150 m Richtung Ortssteil Geyersberg, sollte man **zur Bergglashütte Weinfurter** (Telefon 08551/6066, www.weinfurter.de) machen (Bahnhof-Bergglashütte: 2 km). Von der Bergglashütte zurück bis zur Forststraße/Kapelle und wieder der 3 (später 3b) Richtung Falkenbach folgend. Nach ca. 750 Metern kommt entlang der Forststraße ein Naturerlebnispfad mit fünf Informationstafeln und Wissenswertes zu Quellen, Wälder, Bergmähwiesen, Landschaftspflege - Lebensräume und Feuchtbiotop. Weiter geht es auf der Markierung 3, nach einer kurzen Strecke auf der 3b und 2. Kurz vor Falkenbach hat man einen **Ausblick zum Brotjacklriegel und bei sehr guter Sicht nach Süden bis zu den Alpen**. Einkehrmöglichkeiten gibt es in Falkenbach geht es auf der Ortsverbindungsstraße, Markierung Goldener Steig, zurück zur Ortschaft Ort. Nach rechts abbiegend weiter auf der 12 Richtung Geyersberg bis zur Abzweigung, dann links auf der Markierung 2 wieder nach Solla. Entlang dieses Weges hat man einen weiteren herrlichen **Panoramablick vom Arber über die Nationalpark-Region mit Rachel/Lusen bis zum Dreissessel**. Ab Solla auf der 3 nach links zurück zum Stadtplatz/Bahnhof.

UNSER TIPP:

An- und Rückfahrt mit Buslinie Freyung - Ringelai 6182 nach Falkenbach/B12 (Seite 14). Verkehrt nicht an Sonn- und Feiertagen.



1 Im Herzen des Nationalparks: Tier-Freigelände und Baumwipfelpfad Nationalparkzentrum Lusen mit Hans-Eisenmann-Haus

- **Besucherzentrum** Hans-Eisenmann-Haus mit Informationstheke, große Dauerausstellung, Kino, Lesegalerie, Nationalpark-Laden, Café Eisenmann. Telefon: 08558/96150
- **Pflanzen- und Gesteins-Freigelände.**
- **Waldwirtschaft mit Biergarten, Abenteuerspielplatz.**
- **Tier-Freigelände (rd. 200 Hektar):** 40 Vogel- und Säugetierarten aus einheimischer Tierwelt, wie Braunbär, Wolf, Elch und Luchs. Der barrierearme Rundweg durch das Tier-Freigelände ist 7 km, Abkürzungen möglich. Markierung: Rundweg durch das Tier-Freigelände
Führungen durch das Tier-Freigelände jeden Mo, Mi, Do, Sa und So.
Treffpunkt: 11 Uhr, Infopavillon. Dauer der Führung: ca. 3 Stunden (keine Anmeldung erforderlich). Führungskosten: pro Pers. 5,00 €, mit Kur- und Gästekarte 2,50 Euro, bis 18 Jahre frei.
- **Baumwipfelpfad:** 1.300 m lang, 44 m hoher Baumturm und Aussichtsplattform. Tel.: 08558/974074. Kosten: Erwachsene 9,00 €, Kinder 6 – 14 Jahre 7,00 €, mit Ausweis: Schüler ab 15 Jahre, Stud., Rentner, Schwerbehinderte 8,00 €. Barrierefrei; mit Kinderwagen und Rollstuhl befahrbar. Hunde (und Tiere aller Art) sind auf dem Pfad nicht erlaubt. Für sie stehen Warteböden nahe dem Eingang zur Verfügung.

UNSER TIPP:

Wenn Sie nicht mit der Ilztalbahn nach Freyung fahren, können Sie in Freyung am Bahnhof (P+R) kostenfrei parken und auch am **Dienstag und Donnerstag** mit dem Freyung-Igelbus 6203 (siehe Seite 13) ins Nationalparkzentrum fahren.

Die günstigen Fahrpreise (**Tageskarte Erw. 5,00 Euro**) sind gültig für die Hin- und Rückfahrt und auf allen Igelbuslinien im Nationalpark. Sie erschließen mit einem dichten Zeittakt die Besuchereinrichtungen und Hauptwanderziele in der Nationalparkregion.

2 Mythen und Sagen – ein Berg mit „Himmelsleiter“: Wanderung zum Lusen (1.373 m)

Markierung Luchs; Rundweg 4 km

Mit dem RBO-Bus 6177 oder Freyung-Igelbus 6203 (Seite 12/13) ins Nationalparkzentrum Lusen und weiter mit Lusen-Igelbus 7594 (Seite 12) zur Bus Lusen, Waldhausreibe. Von dort geht man leicht bergan und erreicht auf der „Gulden Strass“ nach kurzer Zeit die Schutzhütte am Böhmerweg. Von dort führt der schnurgerade „Sommerweg“ zuerst mäßig und dann **auf der Himmelsleiter (Steinstufen) steil bergan direkt zum Lusengipfel** (1.373 m) mit Gipfelkreuz.

Die riesigen Granit-Felsblöcke, die den Gipfel vollständig bedecken, machen ihn zu einer unverwechselbaren Sehenswürdigkeit und bei entsprechendem Wetter hat man herrliche Fernsichten. **Der Sage nach hat der Teufel das Blockmeer über einem Goldschatz aufgetürmt.** Vom Bayerischen Landesamt für Umwelt wurde der Lusen mit dem Gütesiegel Bayerns schönste Geotope ausgezeichnet. Vom Lusengipfel geht man 200 Meter Richtung Lusenschutzhäuser (Einkehrmöglichkeit) und auf dem Winterweg zurück zum Bus Lusen Waldhausreibe.

3 Wege durch Natur und Zeit: Grenzüberschreitende Wanderung zur Moldauquelle und Siebensteinkopf

Markierung Sperlingskauz; Rundweg 7 km; Farbmarkierung auf tschechischem Gebiet. Ausweis nicht vergessen!

Entdecken Sie auf den Wegen durch Natur und Zeit die wechselvolle Geschichte und beeindruckende Landschaft des Böhmerwaldes. Von der Bus Schwellgraben entlang des Schwellgraben zur Reschbachklause, weiter Richtung Siebensteinkopf bis zum Grenzübergang (nur für Wanderer). Farbmarkierung auf tschechischem Gebiet – weiter zur Moldauquelle (Prameny Vlatry) mit Lehrpfad über Flora und Fauna. Zurück geht es wieder zum Grenzübergang und von dort auf der Markierung zum Siebensteinkopf (1.263 m) mit Gipfelkreuz. Vom Siebensteinkopf folgt man dem Wegweiser Richtung Parkplatz Schwellgraben / Bus .

Alternativ kann man von der Moldauquelle (die Strecke ist nicht länger) auf einer Forststraße (Farbmarkierung) zurück nach Bucina (Buchwald) wandern, wo ein Stück des ehemaligen Eisernen Vorhangs als Rekonstruktion zu sehen ist. Einkehrmöglichkeit (man kann mit Euro bezahlen) im Hotel „Alpenblick“ in Bucina (Buchwald). Nur ca. 600 Meter geht man vom Hotel zum Grenzübergang – für Wanderer/Radfahrer – zur Bus Teufelshäng/Grenze.

UNSER TIPP: Ab Bus Teufelshäng/Grenze erreicht man nach ca. 800 Metern Fußweg die Bushaltestelle Bucina/Kvilda-CZ und den Anschluss an die Grünen Busse im Nationalpark Sumava. Fahrplanflyer mit Ausflugstipps der Grünen Bussen/CZ (sie verkehren vom 12.06. bis 17.09.2017) in der Touristinformation.

An- und Rückfahrt:

- **RBO Bus 6177** oder **Freyung-Igelbus 6203** zum Nationalparkzentrum (Seite 12/13)
- **Lusen-Igelbus 7594** zum Lusen (Seite 12)
- **Finsterau-Igelbus 6115** zum Siebensteinkopf Moldauquelle (Seite 13) – **siehe auch Felswandergebiet: Rundweg 4 km, Markierung Haselhuhn / Rückweg zum Nationalparkzentrum Lusen möglich – rd. 4 km**

Regelfahrpreise Ilztalbahn 2017

alle Preise in Euro inklusive 7% MwSt



Fahrkarten nur im Zug!

IlztalBillet: Fahrpreise der Ilztalbahn für einen Erwachsenen ab 15 Jahren:

	Passau	Tiefenbach	Fischhaus	Kalteneck	Fürsteneck	Röhrnbach	Waldkirchen	Freyung
Passau		6,00	8,00	10,00	12,00	14,00	15,00	19,00
Tiefenbach	3,00		4,00	8,00	10,00	12,00	14,00	18,00
Fischhaus	4,00	2,00		4,00	8,00	10,00	12,00	16,00
Kalteneck	5,00	4,00	2,00		4,00	8,00	10,00	14,00
Fürsteneck	6,00	5,00	4,00	2,00		6,00	8,00	12,00
Röhrnbach	7,00	6,00	5,00	4,00	3,00		6,00	10,00
Waldkirchen	8,00	7,00	6,00	5,00	4,00	3,00		6,00
Freyung	10,00	9,00	8,00	7,00	6,00	5,00	3,00	

Einfache Fahrt

Kinder unter 6 Jahren frei; Kinder ab 6 bis unter 15 Jahre, Schüler (mit Ausweis) und Schwerbehinderte (ab 50 % GdB) zahlen die Hälfte. Fahrrad/Hund je € 2,00

Hin- und Rückfahrt für Familien und Paare*:
Hin- und Rückfahrkarte: Gesamtstrecke € 35,-; Teilstrecke € 28,- (z.B. Passau-Waldkirchen oder Fischhaus-Freyung) *maximal 2 Erwachsene und eigene Kinder/Enkelkinder bis einschließlich 17 Jahre.

Das Bayernticket wird zwischen Röhrnbach und Freyung anerkannt, jedoch nicht im Zug verkauft. Sonstige DB- und Busfahrkarten gelten nicht.

Auskunft: 08581 - 9897136; auskunft@ilztalbahn.eu; www.ilztalbahn.eu – Alle Tarife und Beförderungsbestimmungen.

Donau Moldau Ticket: alle Preise in Euro inkl. 19% MwSt.

Donau-Moldau-Ticket, 1 Person, Hin- und Rückfahrt innerhalb von 4 Tagen in der Ilztalbahn	27,00 €
Donau-Moldau-Ticket, Familie oder Paare*, Hin- u. Rückfahrt innerhalb von 4 Tagen in der Ilztalbahn	44,00 €

Verkauf der Fahrkarten im Zug – Nicht übertragbar

Igelbus-Fahrpreise 2017 – gültig ab 15.05.–31.10.

Auf den Igelbussen gelten die GÜTi-Gästekarte, das Bayerwald-Ticket und die Bayern-Tickets. **Einzelfahrscheine und Tagestickets werden im Bus verkauft.** Bei den Tages- und 3-Tagestickets fahren pro Fahrschein **2 Kinder oder beliebig viele eigene Kinder bis einschl. 14 Jahre kostenlos** mit. Fahrradbeförderung nur auf der Linie 6115/Finsteraubus möglich.



	Erwachsene	Kinder (6-14 Jahre)
Nationalpark-3-Tagesticket	12,50 €	inklusive
Nationalpark-Tagesticket	5,00 €	inklusive
Einzelfahrscheine		
bis 6 km	2,00 €	1,00 €
bis 15 km	3,00 €	1,50 €
über 15 km	4,00 €	2,00 €

– BahnCard-Inhaber erhalten 25% Ermäßigung auf alle Einzelticket
– Gruppenermäßigung (RBO-Tarif § 32): ab 10 zahlenden Erwachsenen 50 % Ermäßigung auf Einzeltickets; Kinder-Reisegruppen zählen zwei Kinder bis 14 Jahre als ein Erwachsener. Ermäßigung **nur nach vorheriger Anmeldung.**

Auskunft RBO-Außenstelle Regen: 09921-5968; www.rbo.de/ostbayernbus/view/angebot/buslinien/igelbusse.shtml

Ilztalbahn Fahrplan 2017

Verkehrstage: jeden Samstag und Sonntag von 20. Mai bis 15. Oktober 2017 auch 5. Juni

	Samstag							Sonntag				
Passau Hbf	7:30	9:40	11:00	13:00	15:00	17:30	18:40	8:40	11:00	13:00	15:00	17:30
Tiefenbach x	7:40	9:50	11:10	13:10	15:10	17:40	18:50	8:50	11:10	13:10	15:10	17:40
Fischhaus x	7:48	9:58	11:18	13:18	15:18	17:48	18:58	8:58	11:18	13:18	15:18	17:48
Kalteneck	7:58	10:08	11:28	13:28	15:28	17:58	19:08	9:08	11:28	13:28	15:28	17:58
Fürsteneck x	8:05	10:15	11:35	13:35	15:35	18:05	19:15	9:15	11:35	13:35	15:35	18:05
Röhrnbach x	8:12	10:22	11:42	13:42	15:42	18:12	19:22	9:22	11:42	13:42	15:42	18:12
Waldkirchen an	8:26	10:36	11:56	13:56	15:56	18:26	19:36	9:36	11:56	13:56	15:56	18:26
Freyung an	8:51	11:01	12:21	14:21	16:21	18:51	20:01	10:01	12:21	14:21	16:21	18:56*

Abfahrt in Waldkirchen 1-4 min nach Ankunft

	Samstag						Sonntag					
Freyung	9:15	11:30	13:30	15:35	17:05	19:15	9:15	11:30	13:30	15:35	17:05	18:02**
Waldkirchen	9:40	11:57	13:57	15:58	17:30	19:40	9:40	11:57	13:57	15:58	17:30	18:40
Röhrnbach x	9:50	12:07	14:07	16:08	17:40	19:50	9:50	12:07	14:07	16:08	17:40	18:50
Fürsteneck x	9:57	12:14	14:14	16:15	17:47	19:57	9:57	12:14	14:14	16:15	17:47	18:57
Kalteneck	10:08	12:24	14:24	16:25	18:00	20:08	10:08	12:24	14:24	16:25	18:00	19:08
Fischhaus x	10:15	12:31	14:31	16:32	18:07	20:15	10:15	12:31	14:31	16:32	18:07	19:15
Tiefenbach x	10:23	12:39	14:39	16:40	18:15	20:23	10:23	12:39	14:39	16:40	18:15	19:23
Passau Hbf an	10:36	12:53	14:51	16:54	18:28	20:36	10:36	12:53	14:51	16:54	18:28	19:40

Pfingstsonntag, 4. Juni: Zusätzliche Abfahrt 18:40 Uhr ab Passau Hbf.
Pfingstmontag, 5. Juni: Zugverkehr nach Sonntagsfahrplan

x **Bedarshalt**, bitte beim Zugpersonal melden. Zum Einstieg bitte gut sichtbar am Bahnsteig warten.

Sonntagabend
* Diese Zugfahrt endet in Waldkirchen. Es fährt ein Bus von Waldkirchen nach Freyung, Ankunft dort um 18:56 Uhr.
** Diese Zugfahrt beginnt in Waldkirchen. Ab Freyung fährt ein Bus, Abfahrt am Bahnhof in Freyung um 18:02 Uhr.

Zur **Saisonöffnung** am 13./14. Mai sowie am 25. Mai, 15. Juni, 15. August und 3. Oktober gilt ein Sonderfahrplan.

Zusätzlicher Bedarfshalt: **Neuhausmühle** (zwischen Fürsteneck und Röhrnbach).

Fahrkarten im Zug.

Fahrradmitnahme: € 2,- je Rad und Tag (nach Platzkapazität) Gruppen bitte anmelden.

Hunde zahlen € 2,- je Tag.

• Wenn Sie nicht mit der Ilztalbahn fahren, können Sie in **Freyung am Bahnhof (P+R)** kostenfrei parken und RBO- und Igelbusanbindung nutzen. Ab Freyung ist der Igelbus-Fahrpreis gültig (Seite 10).
Busanbindung **zum Nationalparkzentrum Lusen ab Bahnhof:**
vom 15.05. – 31.10.2017 **Dienstag und Donnerstag der Freyung-Igelbus 6203** (Seite 13)
vom 20.05. – 15.10.2017 **Samstag, Sonn- und Feiertage die RBO-Buslinie 6177** (Seite 12).
Die Igelbusse im Nationalpark erschließen mit einem dichten Zeittakt die Besuchereinrichtungen und Hauptwanderziele.

Haltestellen und Fahrnummern der Fahrpläne sind den Wandervorschlägen in **dieser Broschüre angepasst**. **Vollständige Fahrpläne** entnehmen Sie bitte den Igelbus-Fahrplanfaltkarten/Bayerwald-Ticket, erhältlich in der Touristinformation/Kurverwaltung Freyung, Kurhaus, oder unter www.rbo.de, www.bayerwald-ticket.com; www.bahn.de

6177 – FREYUNG – NATIONALPARKZENTRUM LUSEN							
Samstag, Sonn- und Feiertage Gültig vom 20.05. - 15.10.2017							
Direkter Umstieg Ilztalbahn - am Bahnhof Freyung							
Freyung, Bahnhof	ab	9:10 ¹	10:05 ³	11:10 ¹	12:30 ³	17:00	18:56
Freyung, Busbahnhof	↓	9:11	10:06	11:11	12:31	17:01	18:57
Freyung, Landratsamt		9:13	10:08	11:13	12:33	17:03	18:59
Freyung, Hungerbrücke		9:14	10:09	11:14	12:34	17:04	19:00
Kreuzstraße, Abzw. Finsterau		9:15	10:10	11:15	12:35	17:05	19:01
Hohenau, Post		9:21	10:16	11:21	12:41	17:11	19:07
Nationalparkzentrum Lusen	an	9:32 ¹	10:27 ³	11:32 ¹	12:52 ³	17:22	19:18
Nationalparkzentrum Lusen	ab	8:42	10:42 ¹	16:32	17:40 ³	18:32 ¹	
Hohenau, Post	↓	8:52	10:52	16:42	17:50	18:42	
Rotbach		8:56	10:56	16:46	17:54	18:46	
Kreuzstraße, Abzw. Finsterau		8:57	10:57	16:47	17:55	18:47	
Freyung, Hungerbrücke		8:59	10:59	16:49	17:57	18:49	
Freyung, Landratsamt		9:00	11:00	16:50	17:58	18:50	
Freyung, Busbahnhof		9:03	11:03	16:53	18:01	18:53	
Freyung, Bahnhof	an	9:04	11:04 ¹	16:54	18:03 ³	18:54	

1) Verkehrt nur samstags; 3) Verkehrt nur Sonn- und Feiertage

RBO Regionalbus Ostbayern GmbH, Außenstelle Passau, Tel. 0851 / 75637-0

LUSEN-BUS											
7594 – NATIONALPARKZENTRUM LUSEN – LUSEN, WALDHÄUSREIBE											
Verkehrt täglich						Gültig vom 15.05. - 31.10.2017					
ab	9:38	10:38	11:38	13:38	Nationalparkzentrum Lusen	13:27	14:27	16:27	17:27	18:27	an
↓	9:51	10:51	11:51	13:51	Fredenbrücke	13:15	14:15	16:15	17:15	18:15	↑
	9:59	10:59	11:59	13:59	Waldhäuser, Ausblick	13:08	14:08	16:08	17:08	18:08	
an	10:03	11:03	12:03	14:03	Lusen, Waldhausreibe	13:05	14:05	16:05	17:05	18:05	ab

↻ Anschlußverbindungen

RBO Regionalbus Ostbayern GmbH, Außenstelle Regen, Tel. 09921/5968

FREYUNG-BUS				
6203 – GEYERSBERG – FREYUNG – HOHENAU – NATIONALPARKZENTRUM LUSEN				
Dienstag und Donnerstag			Gültig vom 15.05. - 31.10.2017	
ab	9:00	Freyung, Ferienpark Geyersberg/Bergglashütte	18:05	an
↓	9:02	Freyung, Klinik Bavaria	18:03	↑
	9:03	Freyung, Ferienpark Hermannsau	18:02	
	9:04	Freyung, Café Uhrmann	18:01	
	9:05	Freyung, Solla	18:00	
	9:06	Freyung, Altenheim	17:59	
	9:07	Freyung, Bahnhof	17:55	
	9:09	Freyung, Busbahnhof	17:57	
	9:11	Freyung, Landratsamt	17:53	
	9:16	Bierhütte	17:48	
	9:20	Hohenau, Post	17:45	
	an	9:30	Nationalparkzentrum Lusen	

↻ Anschlußverbindung: Bus zum Lusen und Rachel
Finsterau-Bus nach Finsterau und nach Spiegelau

🅑 Park & Ride – keine Parkgebühr

FINSTERAU-BUS											
6115 – NATIONAL PARKZENTRUM LUSEN – FELSWANDERGEBIET- TEUFELSHÄNG/GRENZE CZ											
Verkehrt täglich (Bus mit Fahrradanhänger)						Gültig vom 15.05. - 31.10.2017					
ab	10:05	11:35	15:05	17:35	Nationalparkzentrum Lusen	9:33	11:24	16:24	17:24	18:44	an
↓	10:11	11:41	15:11	17:41	Felswanderggebiet	9:28	11:18	16:18	17:18	18:38	↑
	10:17	11:47	15:17	17:47	Mauth	9:22	11:12	16:12	17:12	18:32	
	10:34	12:05	15:34	18:05	Schwellgraben	9:04	10:54	15:54	16:54	18:14	
an	10:39	12:09	15:39	18:09	Teufelshäng, Grenze CZ	9:00	10:50	15:50	16:50	18:10	ab

↻ Anschlußverbindungen: Bus von Bucina nach Kvilda / CZ
Grenze CZ
Der Bus der CSAD verkehrt nur vom 12.06. – 17.09.2017;
Fußweg über Grenze von Bucina nach Teufelshäng 300 m.

↻ Anschlußverbindungen

Hinweis Fahrradbeförderung – E-Bike:
Es werden nur Fahrräder befördert, die für den Transport geeignet sind.

RBO Regionalbus Ostbayern GmbH, Außenstelle Regen, Tel. 09921/5968.

6182 – FREYUNG – RINGELAI



Verkehrstage Montag bis Freitag und *Samstag

ab	Mo, Mi, Fr, Sa	und *Sa	(S)	(S)			Freyung, Bus-Bf.	und *Sa	(S)	(S)		an
	9:05	11:30	13:15	15:30	17:05			12:25	14:15	16:30	18:00	
↓	9:09	11:34	13:19	15:34	17:09		Falkenbach B12	12:21	14:09	16:28	17:55	↑
an	9:17	11:42	13:27	15:44	17:16		Ringelai, Brücke	12:14	14:02	16:20	17:48	ab

(S) nur an Schultagen; an Sonn- und Feiertagen kein Verkehr.
 VU Thüringer/RBO Regionalbus Ostbayern GmbH, Außenstelle Passau, Tel. 0851/75637-0, www.ostbayernbus.de

LINIE FREYUNG – GEYERSBERG

Omnibusunternehmen Josef Thüringer

Verkehrstage Montag bis Freitag und *Samstag

ab	*Sa	nur Sa				Freyung, Bus-Bf.	*Sa	nur Sa				an
	10:45	14:00	14:30	16:45	18:10		11:01	14:16	14:46	17:01	18:26	
↓	10:47	14:02	14:32	16:47	18:12	Solla	10:59	14:14	14:44	16:59	18:24	↑
	10:48	14:03	14:33	16:48	18:13	Restaurant Uhrmann	10:58	14:13	14:43	16:58	18:23	
	10:50	14:05	14:35	16:50	18:15	Klinik Bavaria	10:56	14:11	14:41	16:56	18:21	
an	10:51	14:06	14:36	16:51	18:16	Weinfurtner	10:55	14:10	14:40	16:55	18:20	ab

VU Thüringer, Tel. 08551/7004

i Taxi-Service City-Car Stadler: 08551 - 59 80 oder 0175 - 208 59 80
 Taxi Elisabeth: 08555 - 84 75 oder 0170 - 270 64 59
 Taxi Gaisbauer: 08551 - 910 114 oder 0800 - 910 11 44
 Taxi Stadler: 08551 - 910 220



1 Brodinger's Restaurant
im Landhotel Brodinger
 Zuppingerstraße 3 - Tel. (08551) 4342
 Direkt am Einstieg zur Buchberger Leite, Nähe Auenpark. GARTENWIRTSCHAFT.
 Warme Speisen, Salate und Brotzeiten:
 11.30 bis 13.30 Uhr / 17.30 bis 21.30 Uhr.
 Ruhetag: Sonntag ab 14 Uhr,
 Montag ganztägig und Dienstag Mittag!
 Bei Gruppen erbitten wir Voranmeldung.

2 WIRTSCHAUS Zum Wendt
im Hotel-Gasthof "Zur Post"
 Stadtplatz 2 - Tel. (08551) 57960
 Nur 8 Gehminuten vom Bahnhof entfernt!
 Geöffnet ab 10 Uhr.
 Sonntag Nachmittag geschlossen.
 Warme Küche von 11.30 bis 13.30 Uhr
 und von 17.30 Uhr bis 20.00 Uhr.
 Gruppen bitte mit Voranmeldung!

3 Passauer Hof
 • warme Küche: 11.00-14.00 Uhr
 • schneller, freundlicher & preiswerter Service
 • für Gruppen am Samstag geöffnet
 Wir bieten gut bürgerliche Küche und bayerische Schmankerl!
 Stadtplatz 21, 94078 Freyung
 Tel.: 08551-7020, Fax: 08551-911948

4 veicht
erleben & genießen
 Stadtplatz 14 - Tel. (08551) 910165
 Direkt am Kirchplatz - Biergarten/Terrassel
 Öffnungszeiten: Mo-Fr von 8-24 Uhr,
 Sa von 10-24 Uhr, So von 10-22 Uhr.
 Durchgehend warme Küche!
 Ihr gastronomisches Wohnzimmer im Herzen von Freyung! Wir freuen uns auf Sie!

5 Fräulein Graf
 Café • Bistro • Bar
 Stadtplatz 7 - Tel. (08551) 9175885
 Direkt gegenüber der Kirche!
 Öffnungszeiten: Täglich ab 11 Uhr,
 Sonntag ab 13 Uhr. Sonnen-Terrassel
 Kaffee & Kuchen, Eis-Spezialitäten,
 Drinks & Cocktails, kleine Gerichte!
 f/fraeulein.graf

6 Gasthaus-Restaurant Uhrmann
 Solla 15 - Tel. (08551) 6583
 Geöffnet ab 8 Uhr durchgehend.
 Warme Küche von 11 bis 14 Uhr
 und von 17.30 bis 20.00 Uhr.
 Nachmittag kleine Karte,
 Kaffee & Kuchen, Terrassenbetrieb.
 Wir freuen uns auf Ihren Besuch!

7 Café Mörtl
 Passauer Straße 2 - Tel. (08551) 6615
 Samstag 8 bis 17 Uhr.
 Sonntag 10 bis 18 Uhr.
 Gemütliches Tagescafé
 mit hausgemachten Kuchen & Torten
 sowie kleinen Gerichten.
 Ruhiges und sonniges Gartencafé.

8 RISTORANTE PIZZERIA
"Zum Goldenen Steig"
echte mediterrane Küche
 Kolpingstrasse 4 - Tel. (08551) 4355
11.30 - 14.00 Uhr 17.30 - 23.00 Uhr
 HOLZOFEN-PIZZA - hausgemachte Pasta
 Fischspezialitäten - Terrassenbetrieb

9 Gasthaus „Bräustüberl“
Gutbürgerliche Küche
 Stadtplatz 3, Tel. 08551/9177880
 Durchgehend warme Küche von
11.00 – 20.30 Uhr
 Kleine Karte von 14.00 – 17.00 Uhr
Dienstag u. Mittwoch Ruhetag

Zum Abschluss ein besonderer Wandertipp der Touristinfo



Steigen Sie in Röhrnbach/Bahnhof aus und wandern ca. 10 km/rd. 3 Std. **auf dem historischen Wanderweg „Goldener Steig“ nach Freyung!** Dieser Saumweg zählt zu den bedeutendsten mittelalterlichen Handelswegen!

Streckenverlauf: Start der Tour ist der Bahnhof Röhrnbach. Von dort führt der Wanderweg auf einem historischen Teil des Goldenen Steiges über Rumpenstadt, Harsdorf, Geyersberg nach Freyung / Bahnhof (Seite 7: Kartenausschnitt „Geyersberg – Freyung“). Freyung lädt zu Einkehr und Rast ein. Besuchen Sie auch das Wolfsteiner Heimatmuseum im Schramlhaus (rd. 400 m vom Bahnhof entfernt), mit Themenweg „Leben am Goldenen Steig“ im Garten des Hauses; freier Eintritt! Rückfahrt mit der Iltalbahn ab Bahnhof Freyung.

STRECKENNETZ Nationalparkregion



Stadt Freyung - Touristinformation/Kurverwaltung, Kurhaus, Rathausplatz 2, 94078 Freyung
 Telefon: + 49 (0) 8551 - 588150, Fax: + 49 (0) 8551 - 588290
touristinfo@freyung.de, www.freyung.de, www.facebook.com/freyung.de
 Änderungen vorbehalten! Einzelangaben ohne Gewähr.
 Ausgabe gültig vom 20.05. bis 15.10.2017